



ประกาศสำนักงานคณะกรรมการการเลือกตั้งประจำจังหวัดเชียงราย

เรื่อง รูปแบบการแบ่งเขตเลือกตั้งสมาชิกสภาเทศบาลตำบลแม่จัน อำเภอแม่จัน เพื่อรับฟังความคิดเห็นและข้อเสนอแนะจากประชาชนในเขตเลือกตั้ง

ด้วยพระราชบัญญัติการเลือกตั้งสมาชิกสภาท้องถิ่นหรือผู้บริหารท้องถิ่น พ.ศ. ๒๕๖๒ และระเบียบคณะกรรมการการเลือกตั้งว่าด้วยการเลือกตั้งสมาชิกสภาท้องถิ่นหรือผู้บริหารท้องถิ่น พ.ศ. ๒๕๖๒ และที่แก้ไขเพิ่มเติม ได้กำหนดหลักเกณฑ์และวิธีการแบ่งเขตเลือกตั้งสมาชิกสภาท้องถิ่น ให้ผู้อำนวยการการเลือกตั้งประจำจังหวัดดำเนินการเกี่ยวกับการแบ่งเขตเลือกตั้งของแต่ละองค์กรปกครองส่วนท้องถิ่น โดยพิจารณาจากประกาศจำนวนราษฎรที่ผู้อำนวยการทะเบียนกลางประกาศในที่สุดท้ายก่อนที่จะมีการเลือกตั้ง (ณ วันที่ ๓๑ ธันวาคม พ.ศ. ๒๕๖๗) และในการแบ่งเขตเลือกตั้งให้จัดให้มีจำนวนราษฎรในแต่ละเขตเลือกตั้งใกล้เคียงกันมากที่สุดและพื้นที่ของแต่ละเขตเลือกตั้งต้องติดต่อกัน เว้นแต่ตามสภาพพื้นที่ขององค์กรปกครองส่วนท้องถิ่นทำให้ไม่อาจแบ่งเขตเลือกตั้งให้มีพื้นที่ติดต่อกันได้ จะกำหนดให้เขตเลือกตั้งมีพื้นที่ไม่ติดต่อกันเท่าที่จำเป็นก็ได้

เพื่อให้การแบ่งเขตเลือกตั้งสมาชิกสภาเทศบาลตำบลแม่จัน เป็นไปด้วยความเรียบร้อยอาศัยอำนาจตามความในข้อ ๑๓ ของระเบียบคณะกรรมการการเลือกตั้งว่าด้วยการเลือกตั้งสมาชิกสภาท้องถิ่นหรือผู้บริหารท้องถิ่น พ.ศ. ๒๕๖๒ และที่แก้ไขเพิ่มเติม ดังนั้น จึงประกาศรูปแบบการแบ่งเขตเลือกตั้งสมาชิกสภาเทศบาลตำบลแม่จัน จำนวน ๓ รูปแบบ เพื่อรับฟังความคิดเห็นและข้อเสนอแนะจากประชาชนในเขตเลือกตั้งดังต่อไปนี้

๑. รูปแบบการแบ่งเขตเลือกตั้งสมาชิกสภาเทศบาลตำบลแม่จัน จำนวน ๓ รูปแบบ ตามเอกสารและแผนที่แนบท้ายประกาศฉบับนี้

๒. หากประชาชนในเขตเลือกตั้งผู้ใดจะเสนอความคิดเห็นและข้อเสนอแนะ ให้กรอกความคิดเห็นและข้อเสนอแนะลงในแบบสำรวจแนบท้ายประกาศนี้ หรือหากจะคัดค้านรูปแบบการแบ่งเขตเลือกตั้ง หรือเสนอแนะรูปแบบการแบ่งเขตเลือกตั้งเพิ่มเติม ให้ทำเป็นหนังสือพร้อมลงลายมือชื่อ และแนบสำเนาบัตรประจำตัวประชาชนที่รับรองสำเนาถูกต้อง ส่งให้ผู้อำนวยการการเลือกตั้งประจำจังหวัดเชียงราย ภายในระยะเวลา ๑๐ วันนับแต่วันปิดประกาศ (ภายในวันที่ ๒๗ มกราคม ๒๕๖๘) โดยจัดส่งแบบสำรวจหรือหนังสือไปยัง สำนักงานคณะกรรมการการเลือกตั้งประจำจังหวัดเชียงราย เลขที่ ๕๒๘ หมู่ที่ ๖ ศูนย์ราชการฝั่มหมื่น ตำบลริมกก อำเภอเมืองเชียงราย จังหวัดเชียงราย ๕๗๑๐๐ ด้วยตนเอง หรือทางไปรษณีย์ หรือทางไปรษณีย์อิเล็กทรอนิกส์ chiangrai@ect.go.th กรณีส่งทางไปรษณีย์ถือวันประทับตราไปรษณีย์เป็นสำคัญ

๓. กรณีมีตัวแทนรวบรวมแบบสำรวจของประชาชนในเขตเลือกตั้ง ให้กรอกรายละเอียดลงในแบบตัวแทนรวบรวมและส่งแบบสำรวจ พร้อมแนบสำเนาบัตรประจำตัวประชาชนที่รับรองสำเนาถูกต้อง และแบบสำรวจของประชาชนในเขตเลือกตั้ง ส่งให้ ผู้อำนวยการการเลือกตั้งประจำจังหวัดเชียงราย สำนักงานคณะกรรมการการเลือกตั้งประจำจังหวัดเชียงราย เลขที่ ๕๒๘ หมู่ที่ ๖ ศูนย์ราชการฝั่มหมื่น ตำบลริมกก อำเภอเมืองเชียงราย จังหวัดเชียงราย ๕๗๑๐๐ ภายในวันที่ ๒๗ มกราคม ๒๕๖๘ เป็นอย่างช้า กรณีส่งทางไปรษณีย์ถือวันประทับตราไปรษณีย์เป็นสำคัญ

๔. ในกรณีที่ต้องการรูปแบบการแบ่งเขตเลือกตั้งที่ปิดประกาศไว้ ให้ดาวน์โหลดได้ที่เว็บไซต์ <https://www.ect.go.th/chiangrai> หรือเว็บไซต์องค์กรปกครองส่วนท้องถิ่น

๕. รูปแบบการแบ่งเขตเลือกตั้งตามข้อ ๑ ปิดประกาศไว้ ณ ที่ทำการองค์กรปกครองส่วนท้องถิ่น และเผยแพร่ผ่านเว็บไซต์องค์กรปกครองส่วนท้องถิ่น

หากมีข้อสงสัยประการใด สามารถโทรศัพท์สอบถามข้อมูลได้ที่ ๐ ๕๓ ๑๗๗ ๓๖๒ - ๔ ต่อ ๑๒๑, ๑๒๔ หรือ ๑๒๘

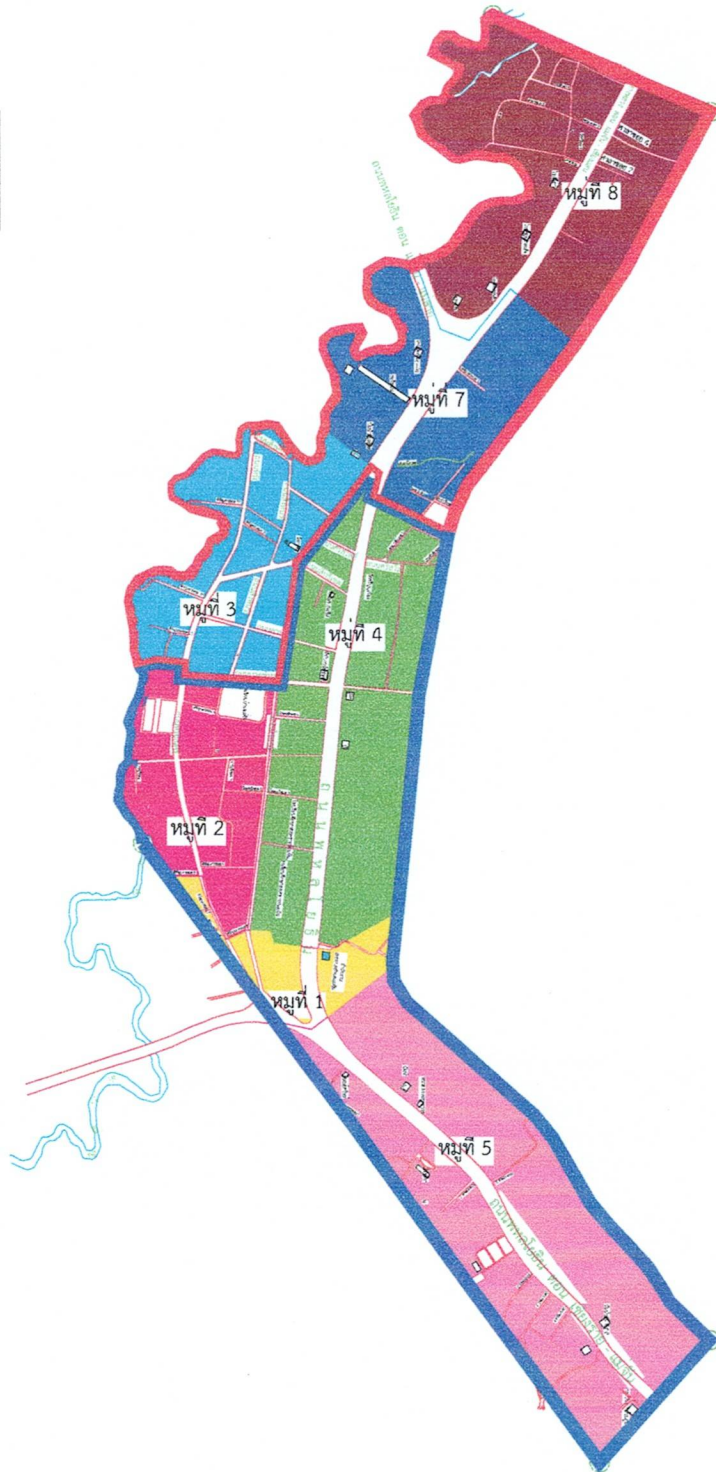
ประกาศ ณ วันที่ ๑๗ เดือน มกราคม พ.ศ. ๒๕๖๘





(นายชูชาติ สุขสงวน)

ผู้อำนวยการการเลือกตั้งประจำจังหวัดเชียงราย

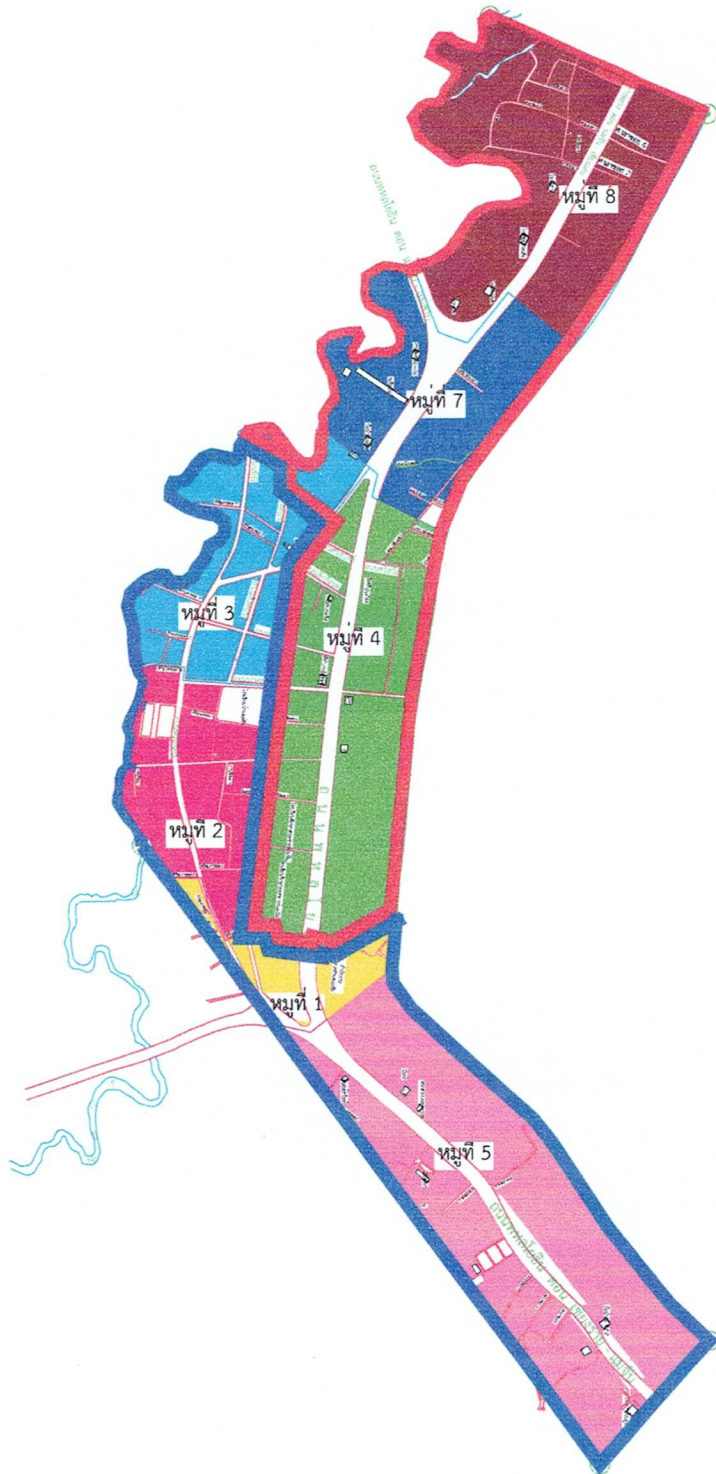
แผนที่สังเขปแสดงการแบ่งเขตเลือกตั้ง รูปแบบที่ 1
เทศบาลตำบลแม่จัน อำเภอแม่จัน จังหวัดเชียงราย



มาตราส่วน 1 : 200

-  เขตเลือกตั้งที่ 1 หมู่ที่ 3, 7, 8 จำนวนประชากร = 1,386 คน
-  เขตเลือกตั้งที่ 2 หมู่ที่ 1, 2, 4, 5 จำนวนประชากร = 1,384 คน

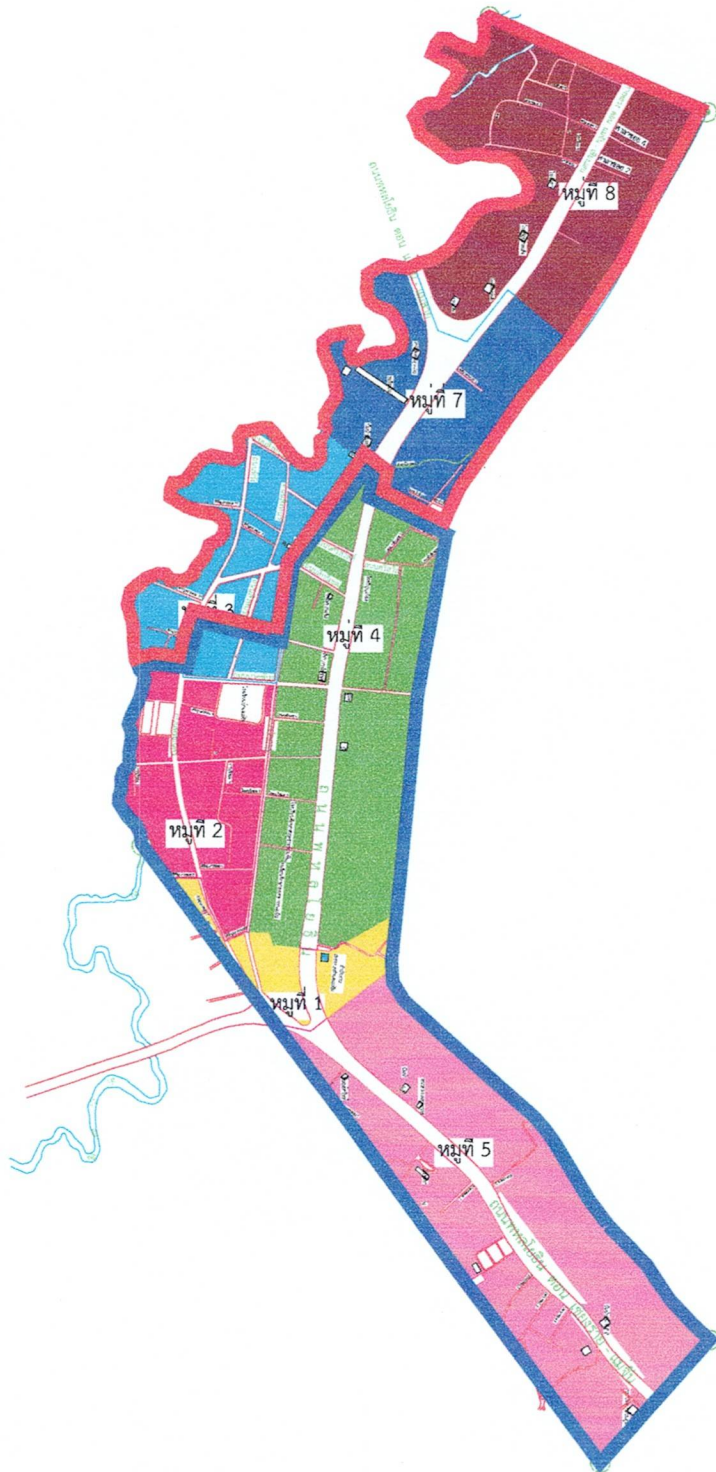
แผนที่สังเขปแสดงการแบ่งเขตเลือกตั้ง รูปแบบที่ 2
เทศบาลตำบลแม่เงิน อำเภอแม่เงิน จังหวัดเชียงราย





มาตราส่วน 1 : 200

	เขตเลือกตั้งที่ 1 หมู่ที่ 3 (บางส่วน), 4, 7, 8	จำนวนประชากร	=	1,325 คน
	เขตเลือกตั้งที่ 2 หมู่ที่ 1, 2, 3 (บางส่วน), 5	จำนวนประชากร	=	1,445 คน

แผนที่สังเขปแสดงการแบ่งเขตเลือกตั้ง รูปแบบที่ 3
เทศบาลตำบลแม่เงิน อำเภอแม่จัน จังหวัดเชียงราย



มาตราส่วน 1 : 200

- | | | | | |
|---|---|--------------|---|----------|
|  | เขตเลือกตั้งที่ 1 หมู่ที่ 3 (บางส่วน), 7, 8 | จำนวนประชากร | = | 1,316 คน |
|  | เขตเลือกตั้งที่ 2 หมู่ที่ 1, 2, 3 (บางส่วน), 4, 5 | จำนวนประชากร | = | 1,454 คน |

การแบ่งเขตเลือกตั้งสมาชิกสภาเทศบาลตำบลแม่จัน อำเภอแม่จัน จังหวัดเชียงราย

รูปแบบที่ ๑ (ร้อยละ ๐.๑๔)

เขตเลือกตั้งที่	จำนวนสมาชิก ที่จะพึงมี แต่ละเขต	ท้องที่ที่ประกอบเป็นเขตเลือกตั้ง
๑	๖	๑. หมู่ที่ ๓ ชุมชนแม่จันตลาด ตำบลแม่จัน ๒. หมู่ที่ ๗ ชุมชนเหมืองฮ่อ ตำบลแม่จัน ๓. หมู่ที่ ๘ ชุมชนศาลา ตำบลแม่จัน
๒	๖	๑. หมู่ที่ ๑ บ้านร่องผักหนาม ตำบลแม่จัน ๒. หมู่ที่ ๒ ชุมชนแม่จัน ตำบลแม่จัน ๓. หมู่ที่ ๔ ชุมชนเด่นป่าสัก ตำบลแม่จัน ๔. หมู่ที่ ๕ ชุมชนปงตอง ตำบลแม่จัน

การแบ่งเขตเลือกตั้งสมาชิกสภาเทศบาลตำบลแม่จัน อำเภอแม่จัน จังหวัดเชียงราย

รูปแบบที่ ๒ (ร้อยละ ๘.๖๖)

เขตเลือกตั้งที่	จำนวนสมาชิก	ท้องที่ที่ประกอบเป็นเขตเลือกตั้ง
๑	๖	๑. หมู่ที่ ๓ ชุมชนแม่จัน ตำบลแม่จัน (บางส่วน) บริเวณติดกับหมู่ที่ ๗ ถนนลาวจกราช ไปตามซอยลาวจกราช ซอย ๑ เป็นแนวเส้นตรงตัดกับถนนสิงหนวัติ ถนนหิรัญนคร จนถึงสิ้นสุดแนวเขตหมู่ที่ ๓ ๒. หมู่ที่ ๔ ชุมชนเด่นป่าสัก ตำบลแม่จัน ๓. หมู่ที่ ๗ ชุมชนเหมืองฮ่อ ตำบลแม่จัน ๕. หมู่ที่ ๘ ชุมชนศาลา ตำบลแม่จัน
๒	๖	๑. หมู่ที่ ๑ บ้านร่องผักหนาม ตำบลแม่จัน ๒. หมู่ที่ ๒ ชุมชนแม่จัน ตำบลแม่จัน ๓. หมู่ที่ ๓ ชุมชนแม่จันตลาด ตำบลแม่จัน (ยกเว้น) บริเวณติดกับหมู่ที่ ๗ ถนนลาวจกราช ไปตามซอยลาวจกราช ซอย ๑ เป็นแนวเส้นตรงตัดกับถนนสิงหนวัติ ถนนหิรัญนคร จนถึงสิ้นสุดแนวเขตหมู่ที่ ๓ ๔. หมู่ที่ ๕ ชุมชนปงตอง ตำบลแม่จัน

การแบ่งเขตเลือกตั้งสมาชิกสภาเทศบาลตำบลแม่จัน อำเภอแม่จัน จังหวัดเชียงราย

รูปแบบที่ ๓ (ร้อยละ ๙.๙๖)

เขตเลือกตั้งที่	จำนวนสมาชิก	ท้องที่ที่ประกอบเป็นเขตเลือกตั้ง
๑	๖	<p>๑. หมู่ที่ ๓ ชุมชนแม่จัน ตำบลแม่จัน (ยกเว้น) บริเวณติดกับหมู่ที่ ๔ เริ่มต้นบริเวณสี่แยกที่ตัดถนนนครพินธุ์กับถนนไชยบุรี บริเวณโรงเรียนเชียงแสนประชานุสาสน์ ไปตามถนนนาคพินธุ์ แล้วเลี้ยวขวาผ่านทางวงเวียนไปตามถนนหิรัญนคร แล้วเลี้ยวขวาไปตามถนนลานนาไทย ผ่านหน้าตลาดเทศบาลตำบลแม่จัน ถึงสี่แยกตัดกับถนนไชยบุรี แล้วเลี้ยวขวา จะบรรจบกับสี่แยกที่ตัดถนนนครพินธุ์กับถนนไชยบุรี บริเวณโรงเรียนเชียงแสนประชานุสาสน์</p> <p>๒. หมู่ที่ ๔ ชุมชนเด่นป่าสัก ตำบลแม่จัน</p> <p>๓. หมู่ที่ ๗ ชุมชนเหมืองฮ่อ ตำบลแม่จัน</p> <p>๔. หมู่ที่ ๘ ชุมชนศาลา ตำบลแม่จัน</p>
๒	๖	<p>๑. หมู่ที่ ๑ บ้านร่องผักหนาม ตำบลแม่จัน</p> <p>๒. หมู่ที่ ๒ ชุมชนแม่จัน ตำบลแม่จัน</p> <p>๓. หมู่ที่ ๓ ชุมชนแม่จันตลาด ตำบลแม่จัน (เฉพาะ) บริเวณติดกับหมู่ที่ ๔ เริ่มต้นบริเวณสี่แยกที่ตัดถนนนครพินธุ์กับถนนไชยบุรี บริเวณโรงเรียนเชียงแสนประชานุสาสน์ ไปตามถนนนาคพินธุ์ แล้วเลี้ยวขวาผ่านทางวงเวียนไปตามถนนหิรัญนคร แล้วเลี้ยวขวาไปตามถนนลานนาไทย ผ่านหน้าตลาดเทศบาลตำบลแม่จัน ถึงสี่แยกตัดกับถนนไชยบุรี แล้วเลี้ยวขวา จะบรรจบกับสี่แยกที่ตัดถนนนครพินธุ์กับถนนไชยบุรี บริเวณโรงเรียนเชียงแสนประชานุสาสน์</p> <p>๖. หมู่ที่ ๕ ชุมชนปงตอง ตำบลแม่จัน</p>